



FIETSTOCHTEN

VERENIGING VRIENDEN VAN DE VOETVEREN

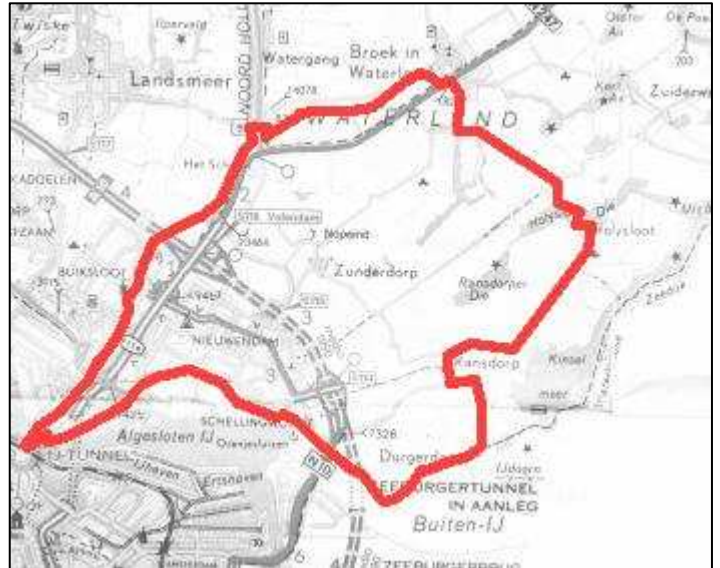
vertrek : **Amsterdam CS**

lengte : **28 km**



Startpunt : station Amsterdam CS

- veer Amsterdam-IJplein :
vaart het hele jaar
info : 020-4605000
- veer Holysloot:
vaart in in juli en augustus, dagelijks,
vaart in juni en september in het weekend
(alternatief is mogelijk)
info : 020-4904612
- veer Landsmeer-Schouw:
vaart het hele jaar
info : 020-4363036
- veer Buiksloot-Amsterdam:
vaart het hele jaar
info : 020-4605000




LET OP:

Sommige veerponten varen niet het hele jaar
of niet op alle dagen.
Ook willen de tijden nog weleens wijzigen.
Wilt u zekerheid, bel dan vooraf de veerbaas op

Plaats

Km

Beschrijving



Amsterdam

-
0,2
1,4
1,9

Overvaren vanaf de De Ruyterkade met het IJpleinveer naar het IJplein.

Vanaf het veer rechtdoor, fietspad links van de flat (Meeuwenlaan)

Rotonde, rechtdoor (Meeuwenlaan)

Kruispunt, scherp rechtsaf richting Schellingwoude
(Nieuwendammerdijk)

3,3 Splitsing bij kerk, rechtdoor (Nieuwendammerdijk)

3,8 Kruispunt bij brug, rechtdoor (fietspad)

4,1 Weg oversteken, fietspad langs weg, direct weer rechtsaf fietspad
(richting Schellingwoude), en linksaf over de dijk (Schellingwouderdijk)

5,2 T-splitsing, rechtdoor langs de dijk (Schellingwouderdijk)

5,8 T-splitsing, rechtdoor onderdoor autosnelweg, dijk blijven volgend
(Durgerdammerdijk)

Durgerdam

7,6

In Durgerdam de dijk blijven volgen (Durgerdammerdijk)

8,5

Einde bebouwde kom. Linksaf richting Ransdorp (Durgerdammergouw)

9,2

Rechtsaf fietspad tussen weilanden richting Holysloot

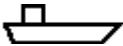
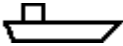
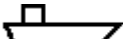
10,4

Einde fietspad, rechtdoor fietspad langs de weg (Bloemendalergouw)

12,2

T-splitsing, linksaf fietspad langs de weg (Bloemendalergouw)

*ALTERNATIEF : Als de pont bij Holysloot niet vaart, kan men net voor Holysloot (bij km.12,2) een fietspad rechtsaf naar de IJsselmeerdijk volgen. Bij de dijk linksaf tot in Uitdam, linksaf (Rijperweg), na 2 km weer linksaf (fietspad), linksaf (Aandammergouw) en nogmaals linksaf tot bij het pad dat van het veer komt. Verder bij km.13,5.
Er wordt dan ca.10 km extra gefietst.*

Holysloot	12,7	Doorrijden tot Holysloot. In dorp linksaf (Dorpsstraat Holysloot)
	13,0	Naar het veer rijden
	-	Overvaren met het veer. Pad door weiland over witte bruggen volgen
	13,5	Bij einde voetpad weg rechtsaf (Poppendamergouw)
	13,6	T-splitsing, linksaf richting Broek in Waterland(Belmermeer)
Broek in Waterland	15,3	Bij begin bebouwde kom rechtsaf (Wagengouw)
	15,9	In dorp schuin links (Hellingweg)
	16,3	T-splitsing, rechtsaf (Eilandweg)
	16,5	Linksaf over ophaalbruggetje (Jaagweg), onderdoor tunnel onder Provinciale Weg
	16,6	Uit de tunnel linksaf fietspad richting IJpendam (Provinciale weg)
	16,8	Na de brug met de bocht mee rechtsaf (Broekermeerdijk) (let op de vele kleine particuliere veerpontjes langs deze dijk)
Schouw	20,2	Net voor de brug bij het Noord-Hollands kanaal linksaf, en scherp rechtsaf over de brug naast de provinciale weg (Kanaaldijk)
	20,9	Overvaren met het veer. Direct linksaf langs het water (Kanaaldijk)
	23,4	Onderdoor autosnelweg. Fietspad langs kanaal volgen (Kanaaldijk)
	24,2	Fietspad volgen onderdoor brug (fietspad)
Amsterdam	24,9	Bij Buiksloterdijk even rechtsaf en direct weer linksaf fietspad langs het kanaal volgen (fietspad)
	26,1	Onderdoor brug. Fietspad naast kanaal volgen (Buiksloterweg)
	26,6	Bij Hagendoornplein onderdoor tunnel en weer verder langs het kanaal (Buiksloterweg)
	27,2	Bij einde weg linksaf (Buiksloterweg)
	27,6	Naar de pont toe rijden
	27,6	Overvaren naar CS