



FIETSTOCHTEN

VERENIGING VRIENDEN VAN DE VOETVEREN

vertrek : **Sneek**

lengte : **53 km**



Startpunt : station Sneek

Voor vaartijden, telefoonnummer en mail-adres voor informatie, zie www.voetveren.nl voor de volgende veerponten:

- Gaastmeer – Heidenskip (Fr25)
- Nijhuizum – Gaastmeer (Fr24)






LET OP:

Sommige veerponten varen niet het hele jaar of niet op alle dagen.

Ook willen de tijden nog weleens wijzigen.

Wilt u zekerheid, bel dan vooraf de veerbaas op

| <u>Plaats</u> | <u>Km</u> | <u>Beschrijving</u> |
|--|--|--|
| Sneek | 0,0 | Ga uit het station rechts (Kanaalstraat) richting IJlst |
| | 0,3 | Bij rotonde rechtdoor (Zuidwesthoekweg), fietspad linkerkant |
| IJlst | 1,0 | Bij verkeerslichten rechtdoor over viaduct (Zuidwesthoekweg) |
| | 3,1 | Bij rotonde rechtdoor (Zuidwesthoekweg) |
| | 3,8 | Bocht naar links, volg de weg (Nijesyl) |
| | 4,0 | Over de brug, volg de weg (Nijesyl) |
| | 4,5 | T-splitsing, rechtdoor (Nijesyl) |
| | 4,7 | T-splitsing, rechtdoor (Nijesyl) |
| | 5,0 | Spoorweg over gaan, volg de weg (Pikedyk, later Pikesyl) |
| | 7,3 | T-splitsing, links aanhouden (Hissedyk, later De Kat) |
| | 8,7 | Linksaf (Westerskatting) |
| | 10,2 | Spoorwegovergan, volg de weg (Stasjonsleane) |
| 10,4 | Fietspad rechtsaf (Brekkenpad) langs het water | |
| 11,4 | Bij spoorlijn brug over, en fietspad links vervolgen | |
| 15,2 | T-splitsing, weg linksaf (Nummer) | |
| Nijhuizum | 16,5 | Fietspad linksaf (Grunspaad) |
|  | 17,2 | Veerpont, overvaren |

| | | |
|--|------|--|
| | - | Aan de overkant : vervolg de weg (Kaepwei) |
| | 20,3 | Einde weg, rechtsaf prov.weg (Wielderdyk) |
| | 20,8 | Einde weg, rechtsaf (Munkedyk) richting Gaastmeer |
| Gaastmeer | 21,3 | Rechtdoor brug over, fietspad vervolgen (Yntemapolder) |
|  | 22,0 | Veerpont, overvaren |
| | - | Aan de overkant : vervolg het fietspad |
| | 22,2 | Einde fietspad, rechtsaf (Koaidyk) |
| It Heidenskip | 25,4 | Einde weg, rechtsaf (Heidenskipsterdyk) |
| | 29,3 | Direct na spoorwegovergang linksaf (Parallelwei) |
| | 29,9 | Bij station rechtsaf (Spoardyk) |
| | 30,3 | Tunnel onderdoor prov.weg, rechtdoor (spoardyk) |
| Workum | 30,9 | Brug over, rechtdoor (Begine) |
| | 31,1 | Einde weg, rechtsaf (Noard, later Prystershoek) |
| | 32,1 | Brug over, rechtdoor (Trekwei) |
| | 32,4 | Links fietspad aanhouden, tunnel onder prov.weg |
| | 32,8 | Einde fietspad, vervolg weg (Trekwei) |
| | 33,5 | Rechtsaf brug over (Nijhuzmerdijk) |
| | 34,7 | T-splitsing, even links en direct rechts (Grunspaad) |
|  | 35,4 | Veerpont, overvaren |
| | - | Aan de overkant : vervolg de weg (Kaepwei) |
| | 38,5 | Einde weg, rechtsaf prov.weg (Wielderdyk) |
| | 39,0 | Einde weg, linksaf (Munkedyk, later De Burd) |
| Heeg | 43,0 | Bij begin bebouwde kom weg vervolgen (De Skatting) |
| | 43,3 | Bij kanaal met bocht mee links (De Skatting) |
| | 43,4 | Over brug, weg vervolgen (De Skatting) |
| | 44,4 | Bij rotonde rechtsaf (Lytshuzen) |
| | 45,0 | Bij rotonde linksaf (Alde Skatting) |
| | 48,2 | T-splitsing, rechtsaf (Nijesyl) |
| | 48,7 | Over de brug, vervolg de weg (Nyesyl, later Zuidwesthoekweg) |
| IJlst | 49,6 | Bij rotonde rechtdoor (Zuidwesthoekweg) |
| Sneek | 52,4 | Bij verkeerslichten rechtdoor (Zuidwesthoekweg) |
| | 52,4 | Bij rotonde rechtdoor (Kanaalstraat) |
| | 52,7 | Einde fietstocht bij station |