



FIETSTOCHTEN

VERENIGING VRIENDEN VAN DE VOETVEREN

vertrek : **Zevenaar**

lengte : **26 km**



Startpunt : station Zevenaar

Voor vaartijden, telefoonnummer en mail-adres voor informatie, zie www.voetveren.nl voor de volgende veerponten:

- *Pannerden – Millingen (Ge21)*
- *Millingerwaard – Doornenburg (Ge22)*
- *Doornenburg – Pannerden (Ge20)*


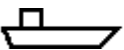
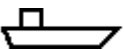
LET OP:

Sommige veerponten varen niet het hele jaar of niet op alle dagen.

Ook willen de tijden nog weleens wijzigen.
Wilt u zekerheid, bel dan vooraf de veerbaas op



<u>Plaats</u>	<u>Km</u>	<u>Beschrijving</u>
Zevenaar	0,0	Uit station rechtsaf (stationsplein)
	0,2	Spoorwegovergang over gaan (Oud Zevenaarseweg); direct linksaf (ringbaan Zuid)
	0,3	Direct weer ringbaan oversteken en rechtsaf (Oud Zevenaarsedijk)
Oud Zevenaar	1,2	Bij einde weg linksaf (Kerkweg)
	1,5	Bij de kerk rechtdoor (Oud zevenaarsedijk)
	2,6	Bij bordje doodlopende weg rechtdoor (Kamphuizerweg)
	3,1	Weg gaat over in onverhard fietspad
Babberich	3,6	In Babberich rechtsaf (Witte Kruis)
	3,9	Met de bocht mee rechtsaf (Aerdseweg)
Herwen	6,1	In Herwen bij rotonde rechtdoor richting Pannerden (Brugweg)
	7,4	Bij de dijk linksaf over de dijk (Herwensedijk 1-60)
	7,9	Rechtsaf fietspad (Putmanskrib)
	10,3	Einde fietspad, rechtdoor
	11,4	Linksaf naar het veer
	11,5	Bij veer overvaren.
	-	In Millingen naar de dijk gaan
Millingen	11,7	Op dijk rechtsaf (Rijndijk, later C.R.Waiboerweg)
	13,2	Weg gaat over in een onverhard fietspad
	14,3	Bordje, rechtsaf naar veer Millingerwaard
	-	Overvaren, naar de dijk Gendt
	14,4	Naar de dijk toegaan door de uiterwaard.
Doornenburg	15,3	Bij de dijk (nabij Doornenburg) rechtsaf over de dijk (Waaldijk)
	17,6	Grote weg komt op de dijk, rechtdoor over de dijk (Pannerdense weg)
	17,9	Rechtsaf naar veer naar Doornenburg
	-	Overvaren. Weg vervolgen over de brug in de uiterwaarden (Veerdam)



Pannerden	18,5	Bij dijk rechtdoor (Doornenburgseweg)
	18,9	Op kruispunt linksaf (Hoogeweg)
	19,7	Kruispunt op de dijk, rechtdoor (Berghoofdseweg)
	21,7	Bij T-splitsing rechtsaf (De Oliemolen). N.B. Blijf OP DE DIJK rijden (dus niet op het fietspad)
	22,2	Daar waar de weg naar links van de dijk afgaat, ga rechtdoor over de dijk (Ooysedijk)
Zevenaar	24,3	Tweede weg van de dijk linksaf, onderaan de dijk direct scherp rechtsaf (Breulylaan)
	25,3	Einde weg, even rechts, drukke weg oversteken en over spoorweg gaan (Stationsplein)
	25,5	Doorrijden tot bij station